COMMUNAUTE DE COMMUNES HAUT VAL DE SEVRE

LOCALISATION DES ZONES D'URBANISATION FUTURE PAR RAPPORT A LA TRAME VERTE ET BLEUE

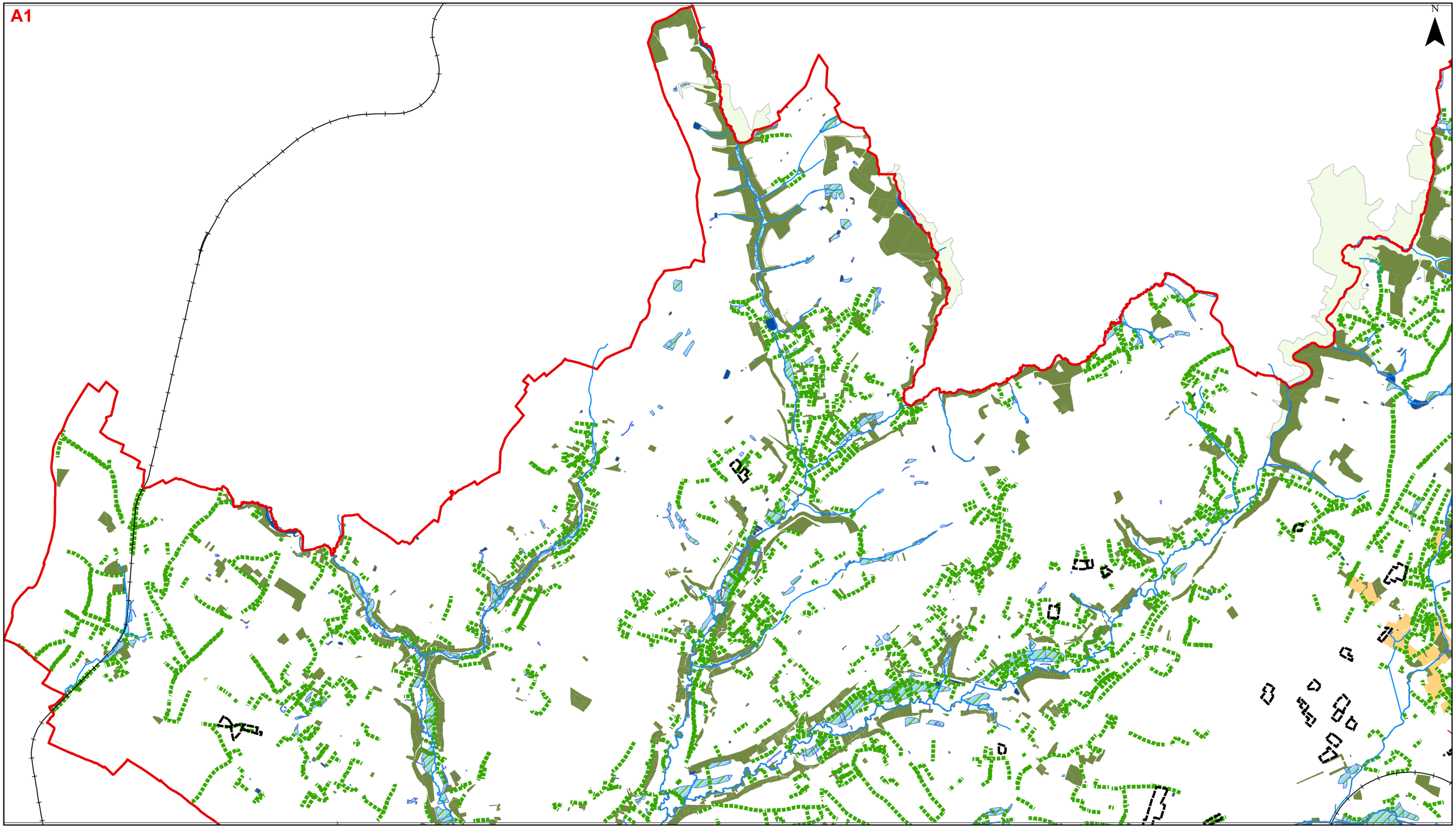

Limites de la CC Haut Val de Sèvre

Zones d'urbanisation future

0 0,5 1 2 Kilomètres

Noyaux principaux

- Espaces gérés par le CREN
- Zone Spéciale de Conservation
- ZPS Plaine La Mothe
- ZNIEFF de type 1
- APB_Magnerolles

Noyaux secondaires

- Bocage mineral
- Pelouses sèches (sites prioritaires)
- Zones humides
- Forêt domaniale de l'Hermitain
- Boisements

Corridors écologiques

- Cours d'eau
- Haies

Ruptures

- Axe des autoroutes
- Axe de la RD611
- Voie ferrée

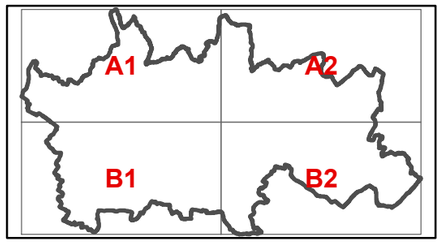

COMMUNAUTE DE COMMUNES HAUT VAL DE SEVRE

LOCALISATION DES ZONES D'URBANISATION FUTURE PAR RAPPORT A LA TRAME VERTE ET BLEUE

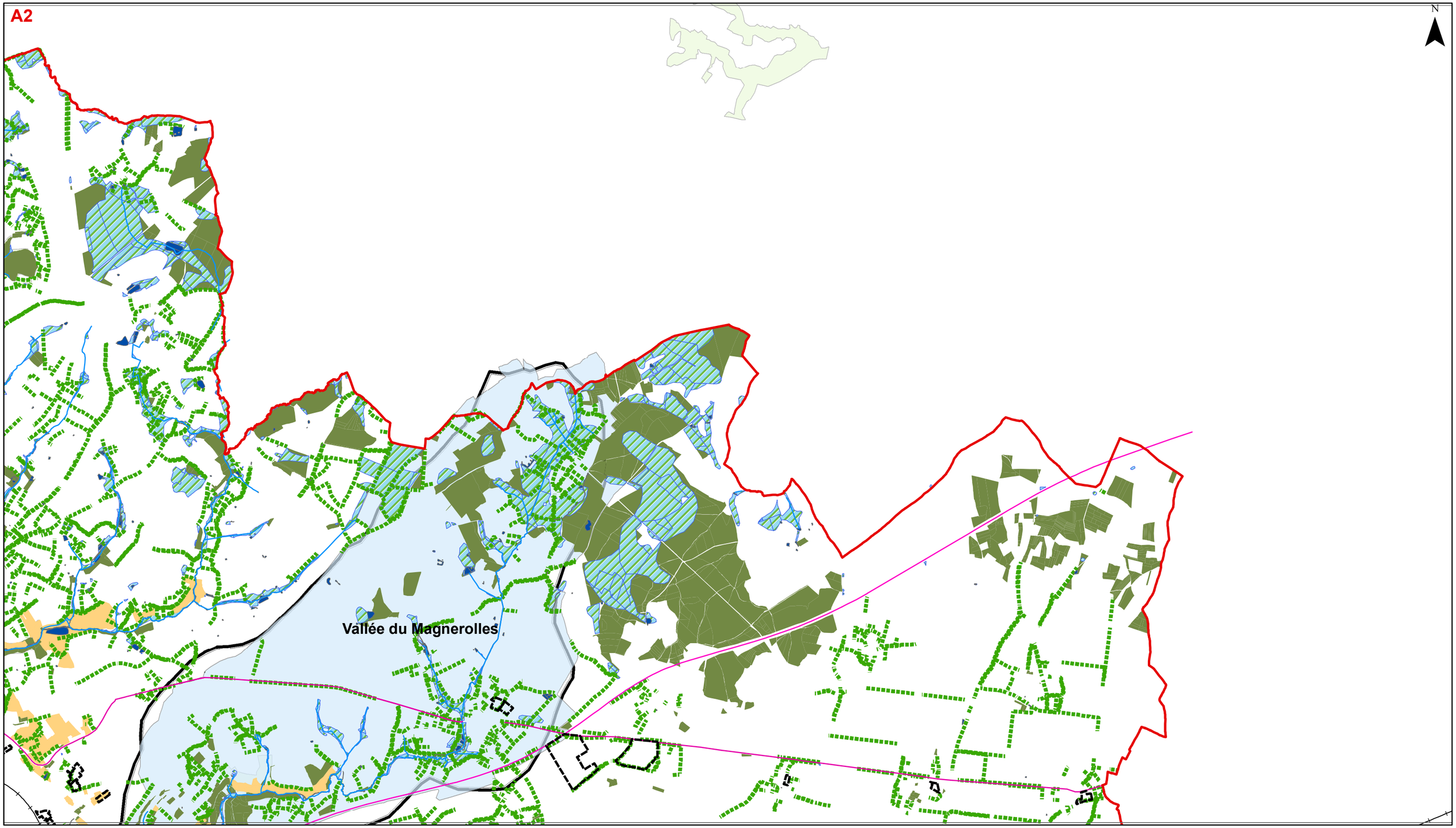

Limites de la CC Haut Val de Sèvre

Zones d'urbanisation future

0 0,5 1 2 Kilomètres

Noyaux principaux

- Espaces gérés par le CREN
- Zone Spéciale de Conservation
- ZPS Plaine La Mothe
- ZNIEFF de type 1
- APB_Magnerolles

Noyaux secondaires

- Bocage mineral
- Pelouses sèches (sites prioritaires)
- Zones humides
- Forêt domaniale de l'Hermitain
- Boisements

Corridors écologiques

- Cours d'eau
- Haies

Ruptures

- Axe des autoroutes
- Axe de la RD611
- Voie ferrée

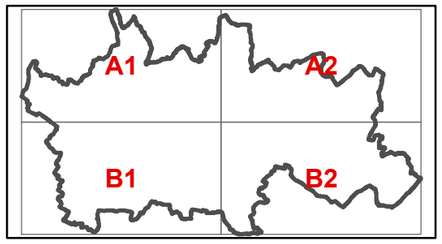

COMMUNAUTE DE COMMUNES HAUT VAL DE SEVRE

LOCALISATION DES ZONES D'URBANISATION FUTURE PAR RAPPORT A LA TRAME VERTE ET BLEUE

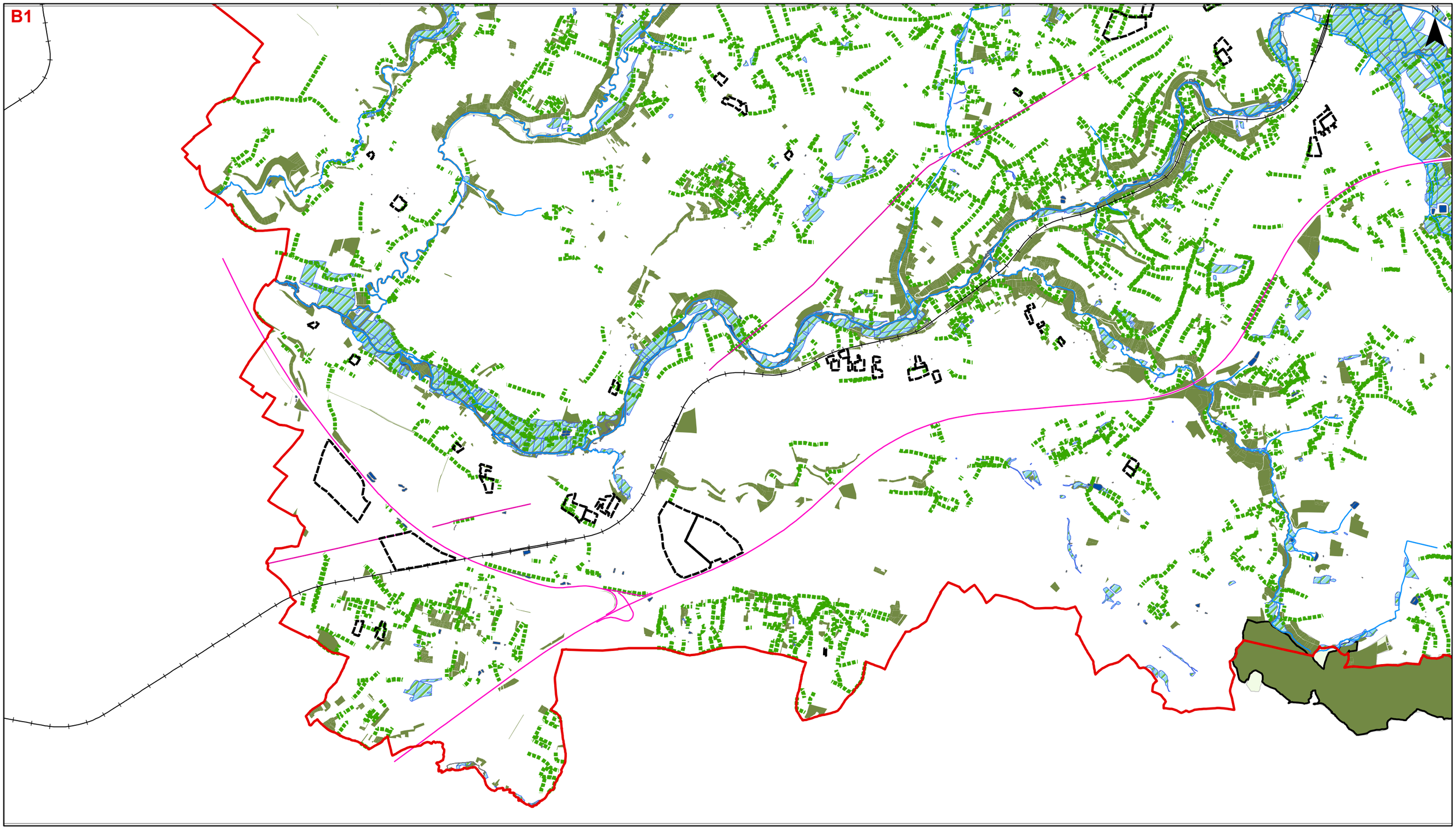

Limites de la CC Haut Val de Sèvre

Zones d'urbanisation future

0 0,5 1 2 Kilomètres

Noyaux principaux

- Espaces gérés par le CREN
- Zone Spéciale de Conservation
- ZPS Plaine La Mothe
- ZNIEFF de type 1
- APB_Magnerolles

Noyaux secondaires

- Bocage mineral
- Pelouses sèches (sites prioritaires)
- Zones humides
- Forêt domaniale de l'Hermitain
- Boisements

Corridors écologiques

- Cours d'eau
- Haies

Ruptures

- Axe des autoroutes
- Axe de la RD611
- Voie ferrée

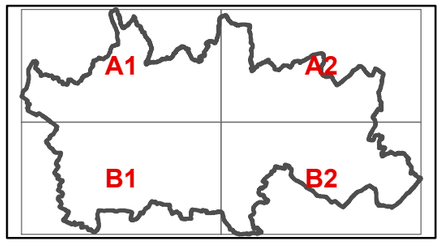

COMMUNAUTE DE COMMUNES HAUT VAL DE SEVRE

LOCALISATION DES ZONES D'URBANISATION FUTURE PAR RAPPORT A LA TRAME VERTE ET BLEUE

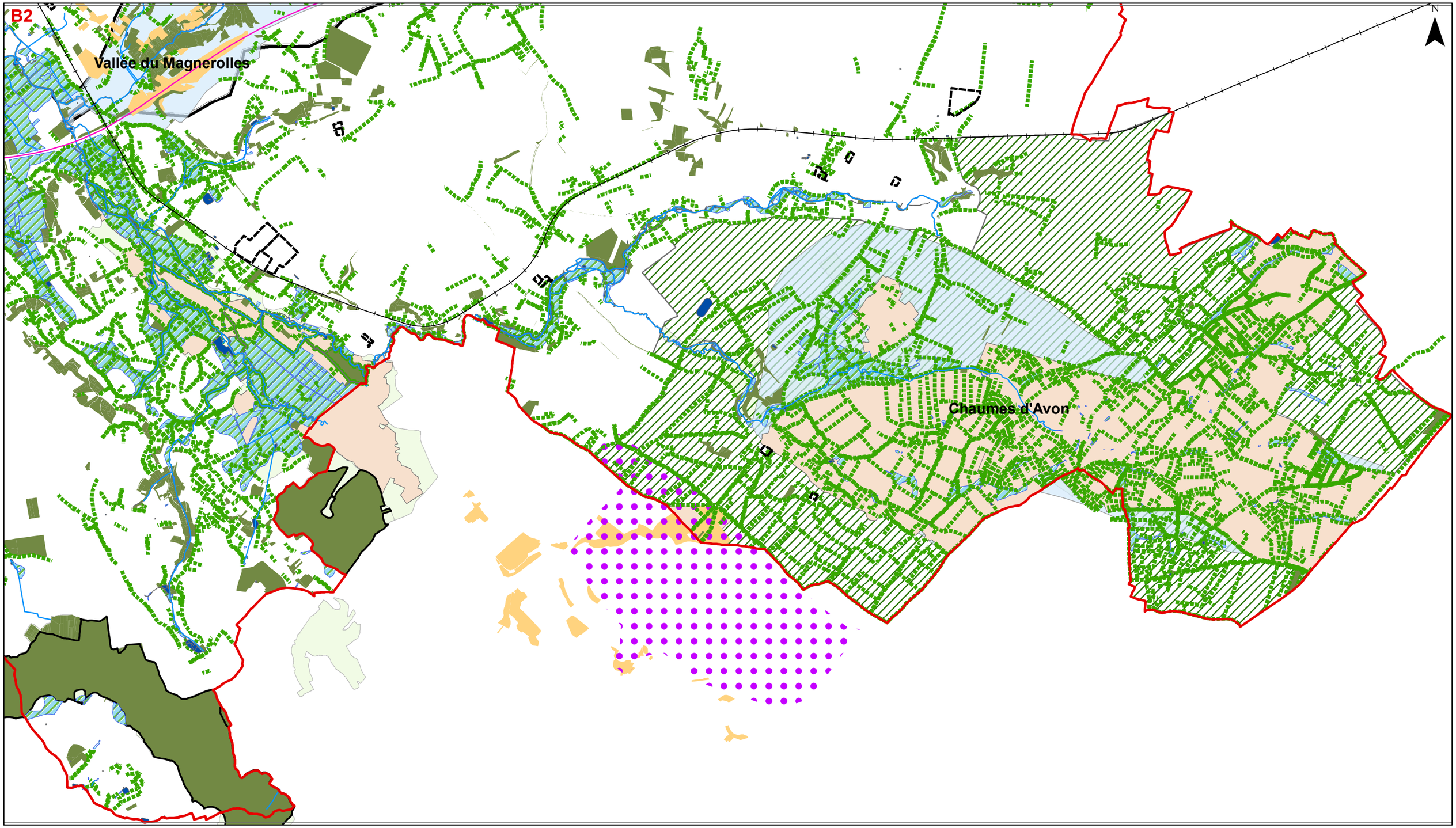

Limites de la CC Haut Val de Sèvre
Zones d'urbanisation future

0 0,5 1 2 Kilomètres

Noyaux principaux
- Espaces gérés par le CREN
- Zone Spéciale de Conservation
- ZPS Plaine La Mothe
- ZNIEFF de type 1
- APB_Magnerolles

Noyaux secondaires
- Bocage mineral
- Pelouses sèches (sites prioritaires)
- Zones humides
- Forêt domaniale de l'Hermitain
- Boisements

Corridors écologiques
- Cours d'eau
- Haies

Ruptures
- Axe des autoroutes
- Axe de la RD611
- Voie ferrée